



CYKLA I BYGDEN – TIPS PÅ TURER

CYKLINGSHÄFTE

med utskrivningsbara cyklingskartor

ÖVERSIKTSKARTA



TIPS PÅ CYKELTURER

- 1 Cykla till Hamrångebygden: Engeltofta – Axmar Bruk (68 km)
- 2 Trödjerundan (57 km): Norrs.-Säljemar-Trödje-Måssjön-Hamrångefj.-Hedenstugan-Norrsundet
- 3 Råhällan-turen (52 km): Norrsundet-Hamrångefjärden-Västerberg-Råhällan-Bergby-Norrsundet
- 4 Viksjörundan (30 km): Start vid Hedenstugan i Bergby
- 5 Kastalenrundan (10 km): Från Coop i Norrsundet
- 6 Gåsholmaturen (33 km): Hedenstugan-Gåsholma Fisk & Sommarcafé
- 7 Jacksonville-rundan (17 km): Från Q-Star eller Hagsta Skola
- 8 Sandvikbryggan t.o.r. (16 och 18 km): Från Hedenstugan och Norrsundet
- 9 Högborundan (11 km): Från Berbykrogen

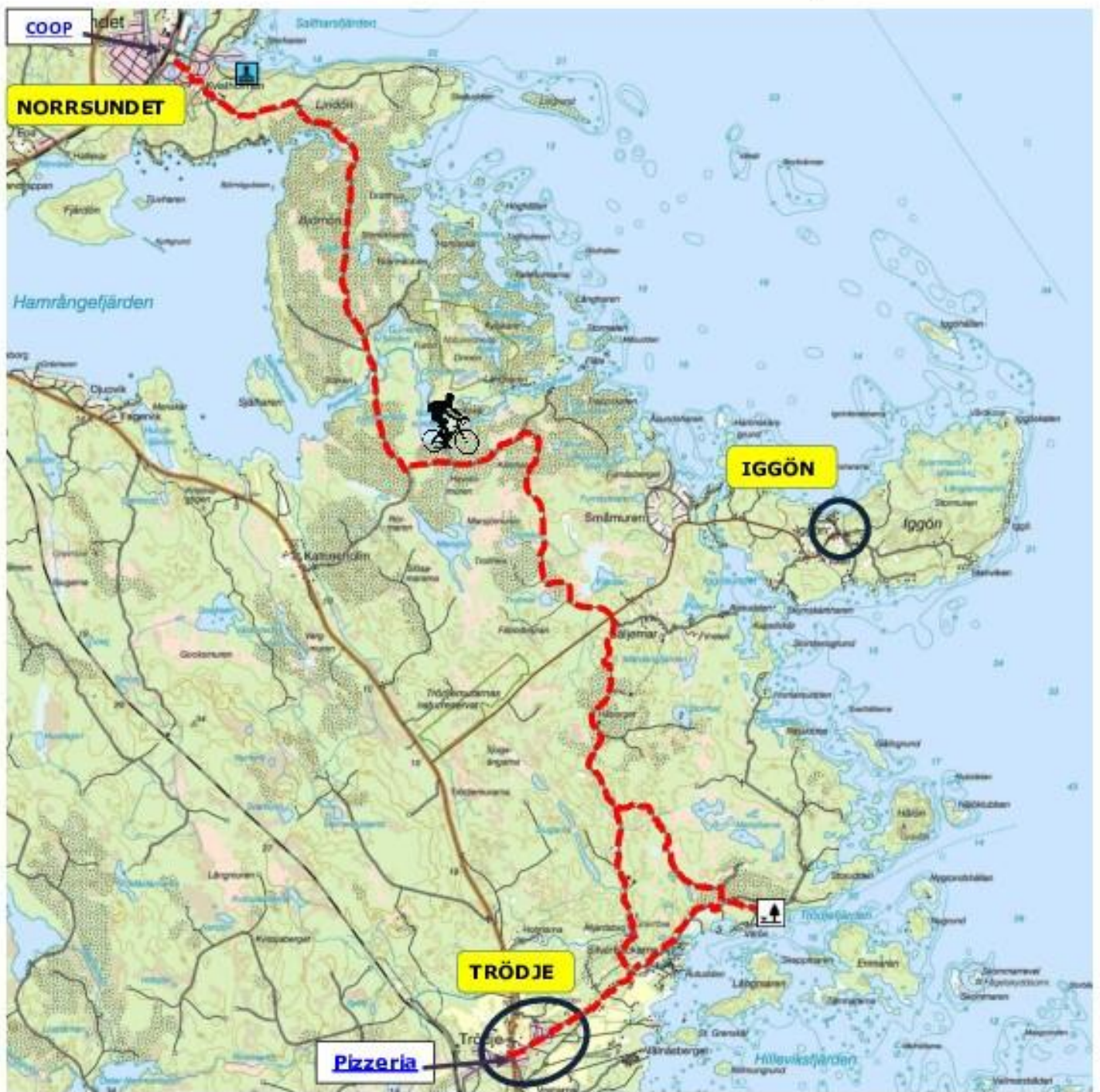
Turerna är inte markerade i terrängen. För att du hela tiden ska veta var du befinner dig på kartan kan du ha en digital karta nedladdad i din mobil, t.ex. *Min Karta*.

Swisha till 070 314 41 74 det du tycker att kartservicen är värd för dig!

KARTBLAD 1 Axmar Bruk – Norrsundet



KARTBLAD 2 Norrsundet – Trödje

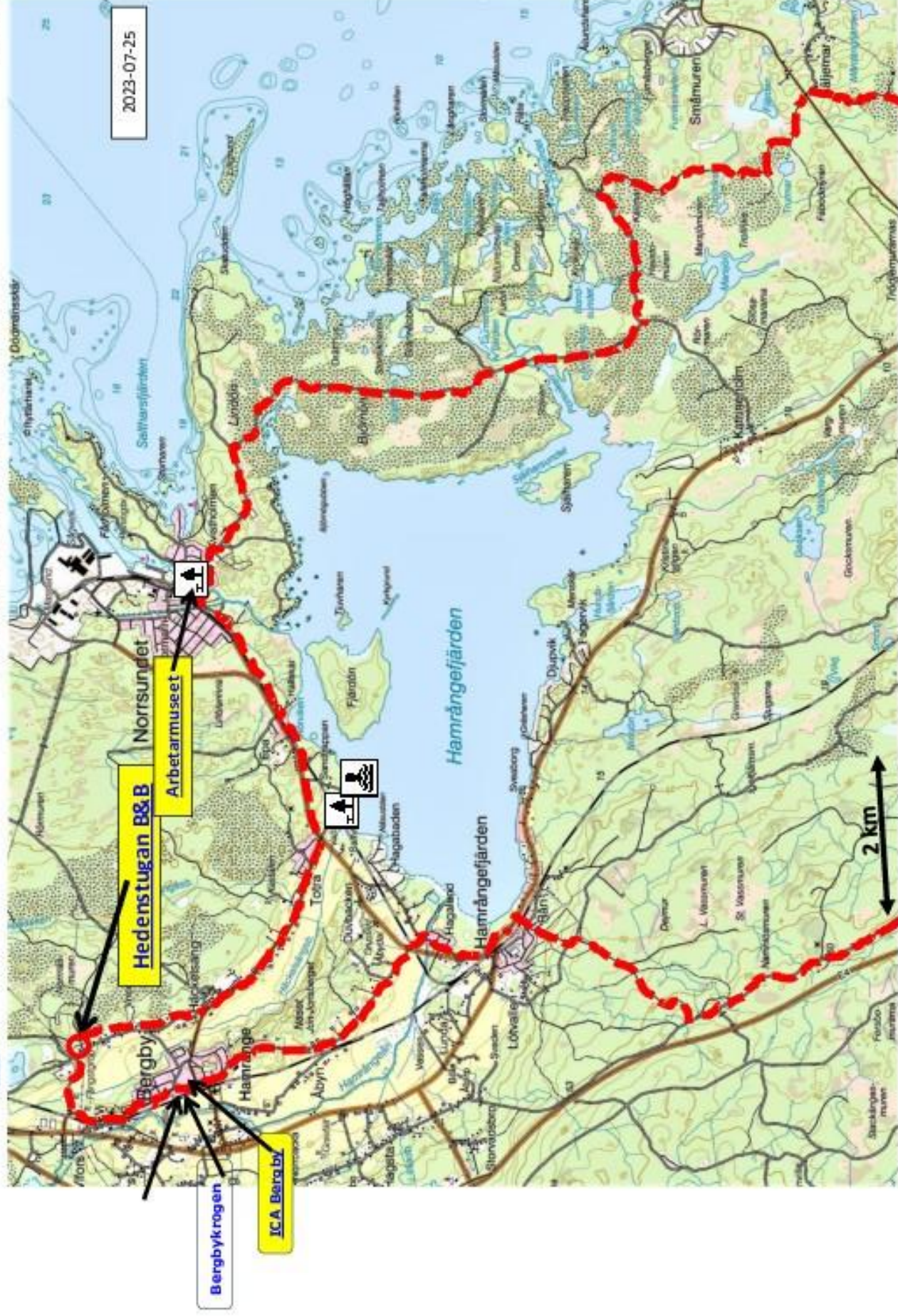


KARTBLAD 3 Trödje – Engeltofta

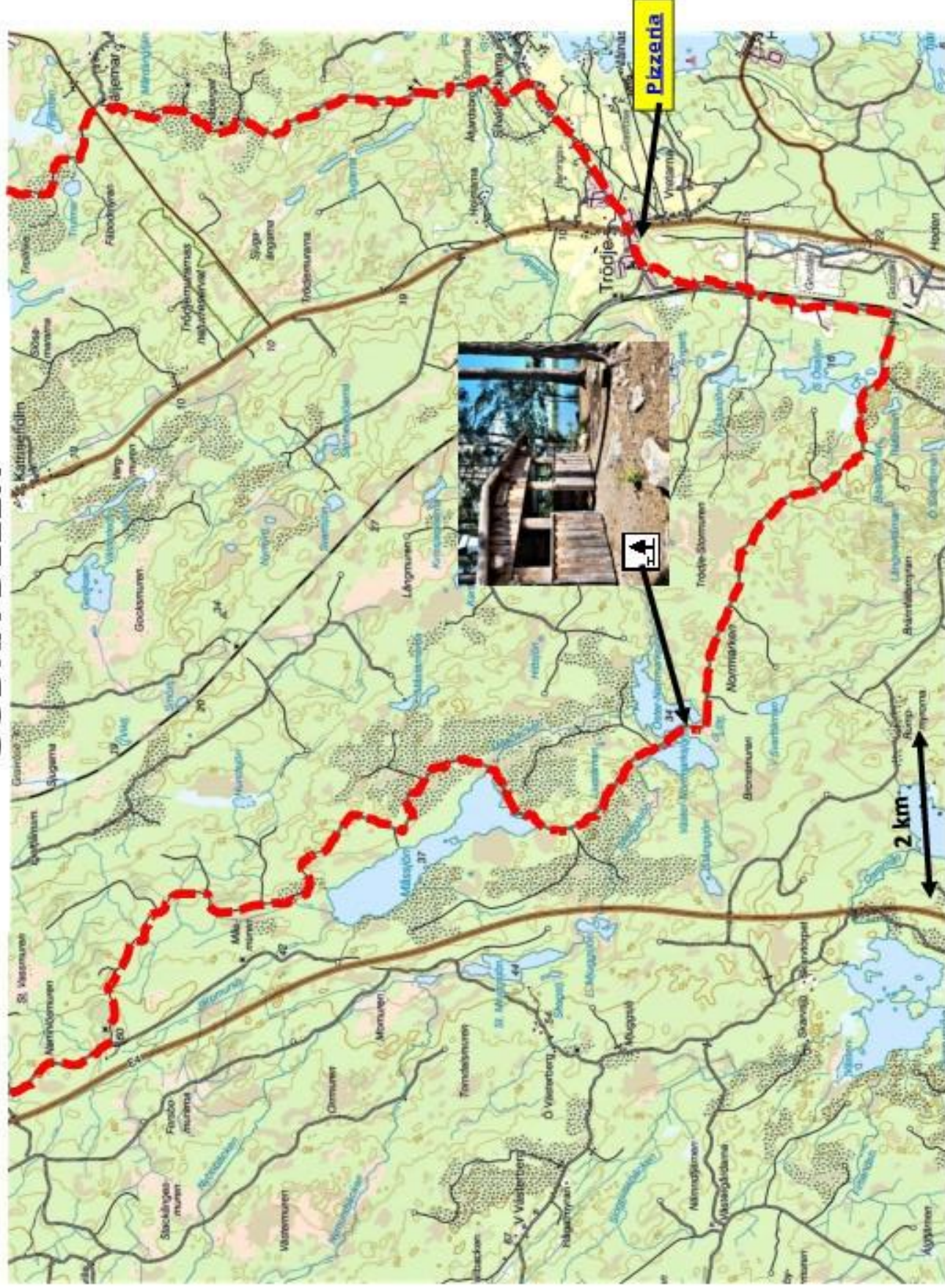




Trödjerundan ca 57 km NORRA DELEN

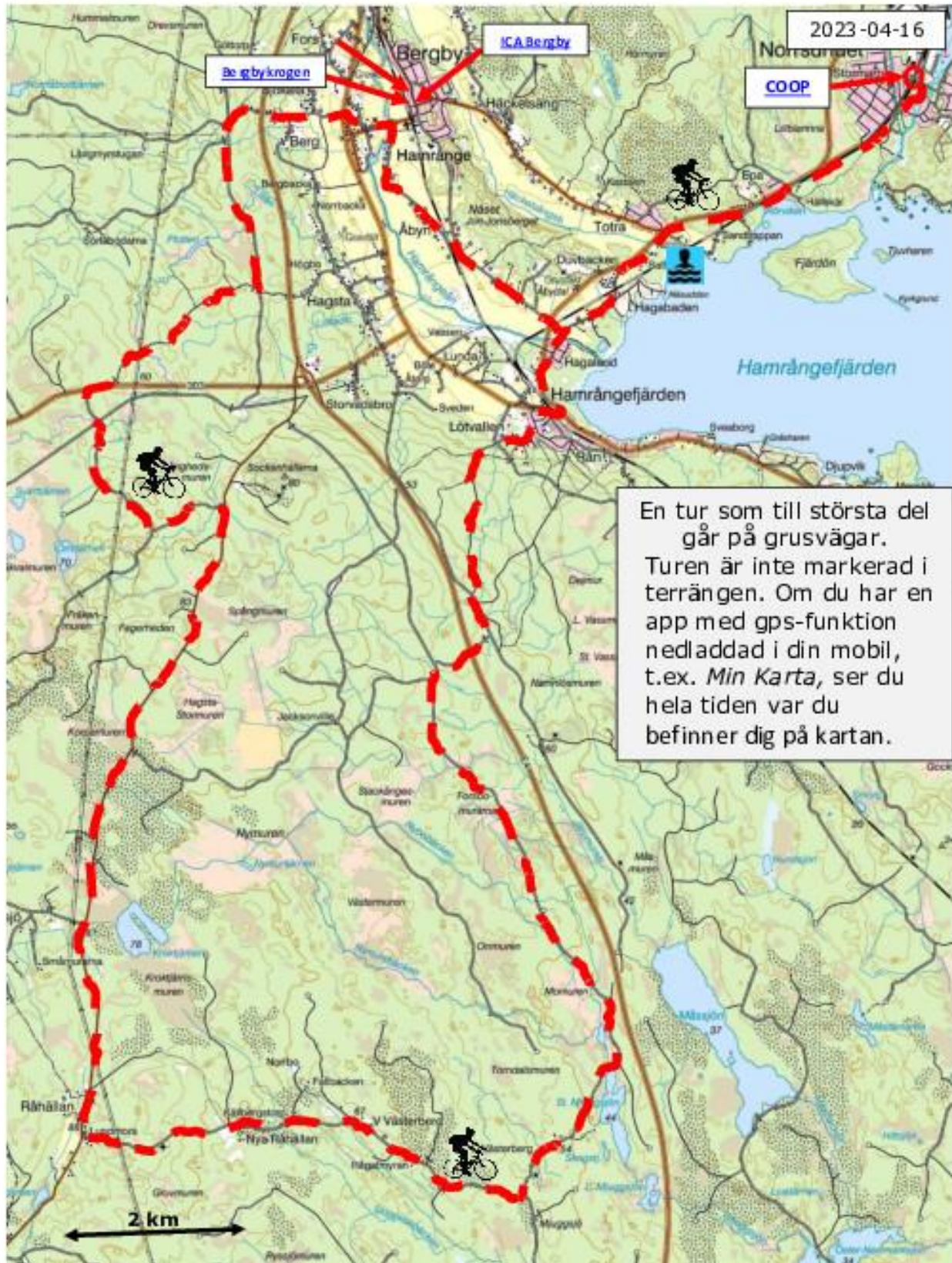


Trödjerundan ca 57 km SÖDRA DELEN





Råhällan-turen ca 52 km





Norrsundet

Hamrångefjärden



nunne.nota@telia.com



numme.nota@telia.com

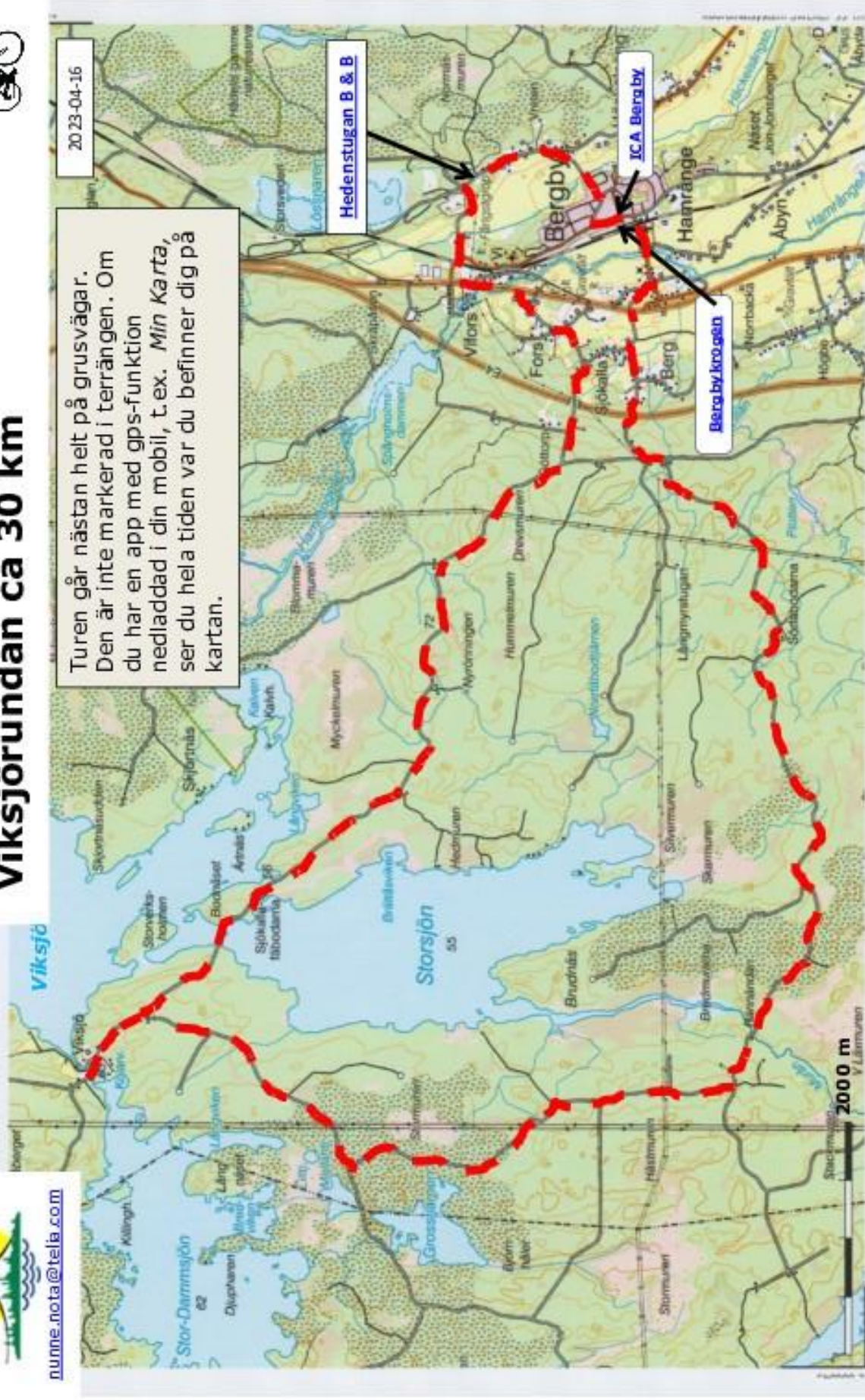
BERGBY

Viksjørundan ca 30 km



Turen går nästan helt på grusvägar. Den är inte markerad i terrängen. Om du har en app med gps-funktion nedladdad i din mobil, t.ex. *Min Karta*, ser du hela tiden var du befinner dig på kartan.

20 23-04-16



Hedenstugan B & B

ICA Bergby

Bergbykroogen

© Lantmäteriet

N 6754507 1:40 324



nunne.nota@tella.com



Kastalenrundan ca 10 km



1 km

En tur som går på asfalt- och grusvägar och en kort sträcka på skogsstig. Turen är inte markerad i terrängen. Om du har en app med gps-funktion nedladdad i din mobiltelefon, t.ex. *Min Karta*, ser du hela tiden var du befinner dig på kartan.

BERGBY

Gåsholmaturen ca 33 km





1 [Hedenstugan B&B](#)



2



3 Axmarhögen



4 [Svartstensudd](#)



5 [Skämmingsön](#)



6

Turen går på grus- och asfältvägar. Den är inte markerad i terrängen. För att du hela tiden ska veta var du befinner dig på kartan kan du ha en app med gps-funktion nedladdad i din mobil t.ex. *Min Karta*.



nunne.nota@telia.se

5 Hådelles gammelskog



Jacksonville-rundan ca 17



Sandvikbryggan t.o.r. från Norrundet ca 18 km Hedenstugan ca 16 km



2023-08-31

Gör en tur till Sandvikbryggan och njut där av den vackra naturen och av något gott från din ryggsäck! Ta med ved om du vill använda eldstaden! Släck elden innan du lämnar platsen!



Turen går på grusvägar. Den är inte markerad i terrängen. För att du hela tiden ska veta var du befinner dig på kartan kan du ha en app med gps-funktion ned-laddad i din mobil t.ex. Min Karta.



Högborundan 11 km



Turen är inte markerad i terrängen. Om du har app med gps-funktion i din mobil (t.ex. *Min Karta*) kan du se var du befinner dig på kartan.

