



nunne.nota@telia.com

Paddlingsblad 9 Norrlandet-Limön



TIPS PÅ TURER

Skapa dina turer med hjälp av kartan eller välj något av våra tips!

Från Engesbergs Camping, 9.4

Limön runt: BLÅ Ca 15 km. På Limön finns fyra bra rastplatser. Vid Limö hamn (9.11) finns café. Kolla öppettider!

Klicka här för mer information: [Limö Fritidsby och Café](#)

Från Utvalnäs, 9.1

Engeltoftaturen: Röd Ca 13 km. Längs turen finns fem bra rastplatser. Tips: Ta buss, nr 95, tillbaka till startplatsen och bilen!

SYMBOLER / SYMBOLS

Sandbotten/Sand bottom	Grusbotten/Gravel bottom	Stenbotten/Stone bottom
Bergangöring/Rock landing	Låg brygga/Low jetty	Iläggingsplats/Launching place
20 Meter till bilväg/Meter to road	50 Meter till parkering/Meter to parking	
2 Att angöra samtidigt/To land at the same time	6 Antal kanoter på land/Number of canos on shore	
Toalett/Toilet	Eldstad/Fireplace	Vindskydd/Wind shelter
		Raststuga/Trip hut
Tältning möjlig/Camping possible	Badvänligt/Bathing possible	Rasttak/Rest roof

KOORDINATINFORMATION: GPS-koordinater: WGS84 decimal (lat, lon).

9.1 Utvalnäs 60.761093 17.354341



FACILITETER



9.2 Bönan 60.736511 17.304454



FACILITETER



9.3 Engesberg Syd 60.727678, 17.292545



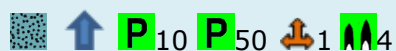
FACILITETER



9.4 Engesbergs Camping 60.729892 17.290034



FACILITETER



[Skärgårdskrogen](#)




[Böna Café](#)

9.5 Sjövik 60.722531, 17.273662



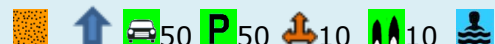
FACILITETER



9.6 Storsand (Brädviken) 60.704283 17.240596



FACILITETER



[Engesbergs Camping](#)




[Engeltofta](#)

9.7 Engeltöfta 60.704283 17.240596



FACILITETER



9.8 Tärnsviken 60.71646 17.34149



FACILITETER

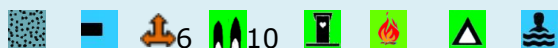


[Limö Fritidsby och Café](#)

9.9 Scoutviken 60.709301 17.342091



FACILITETER



9.10 Kalkudden Syd 60.709926, 17.331029



FACILITETER



9.11 Limö hamn 60.710362 17.332134



FACILITETER



Plats 9.10



Vänligen, meddela mig om du
upptäckt fel i bladen och sänd
mig gärna nytagna foton!
/Dennis