

Några trevliga och lättillgängliga

# BESÖKSMÅL

i Norrsundet-trakten

På nedanstående kartor syns det vilka platser  
som har eldstad/grillplats

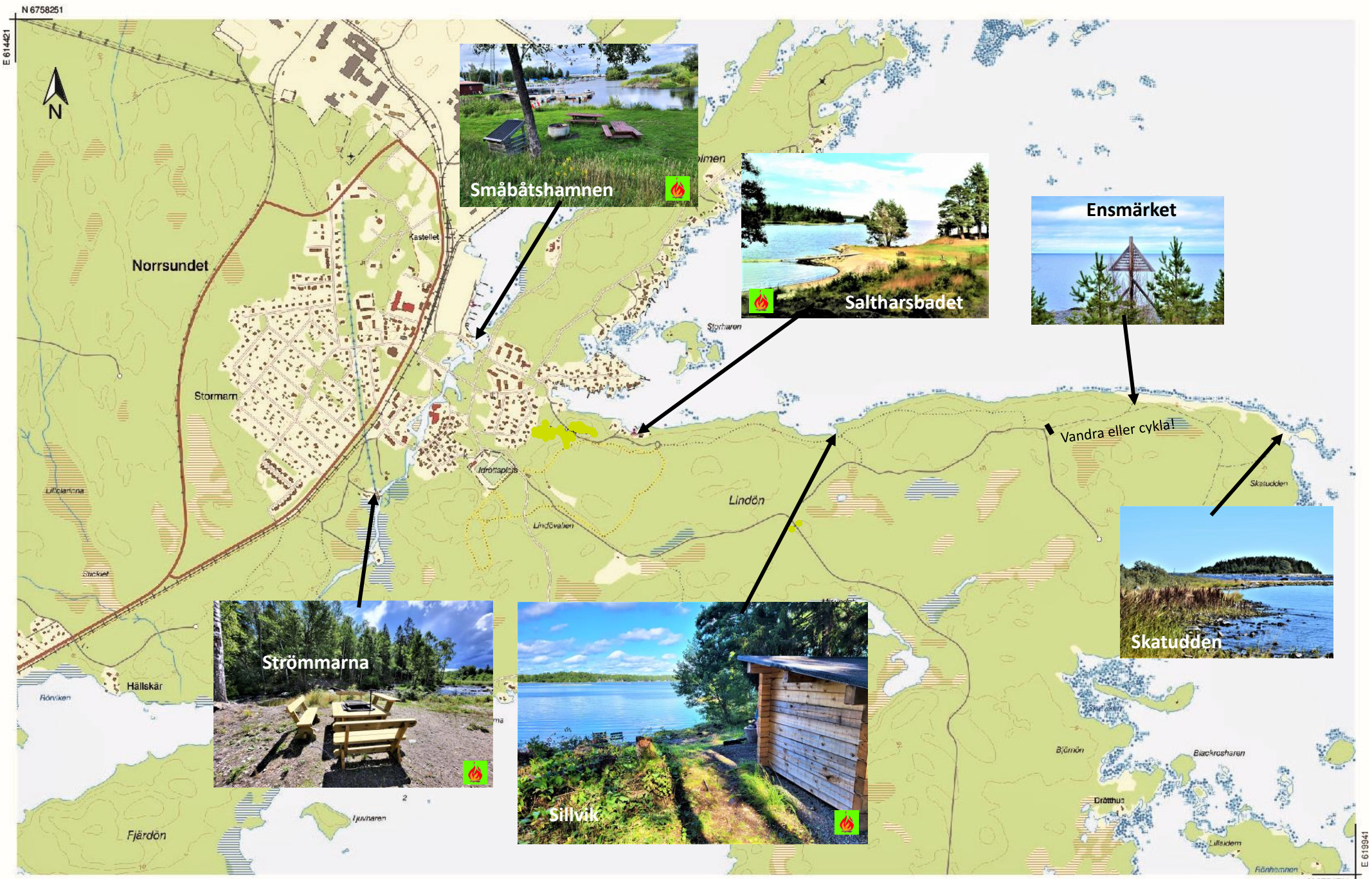
Ta med dig egen ved! Släck elden noga innan du lämnar platsen!  
Låt det inte synas att du besökt den!

**KARTBESTÄLLNING: [nunne.nota@telia.com](mailto:nunne.nota@telia.com)**

**Alt. 1: Kartorna plastlaminerade, 80 kr. Per mejl får du reda på när de är klara att hämtas, i Norrsundet.**

**Alt. 2: Skriv ut kartorna, 20 kr**


**Betaling: Swift 070 314 41 74**




Småbåtshamnen



Saltharsbadet



Ensmärket



Strömmarna



Sillvik



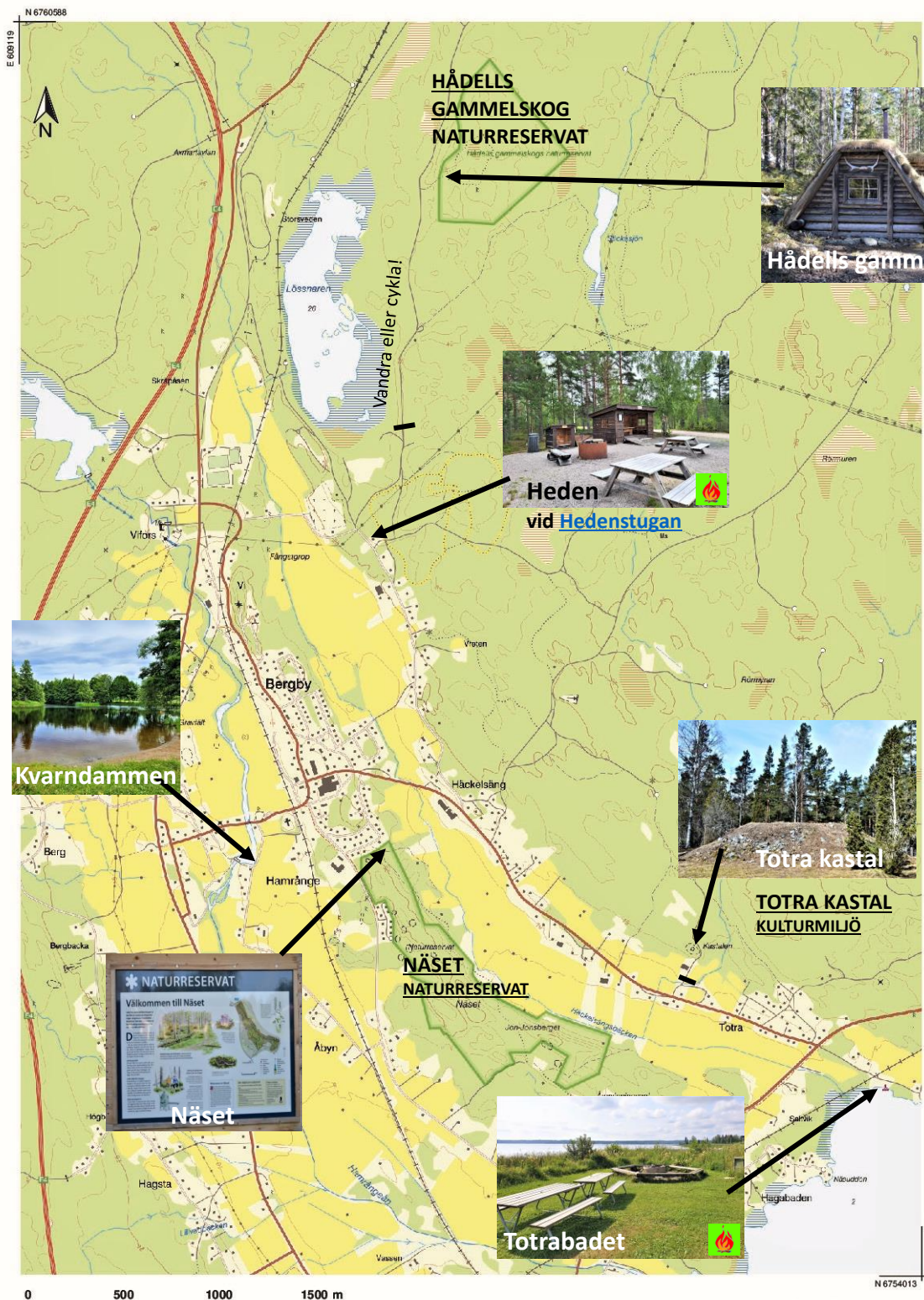
Skatudden

Vandra eller cykla!

0 600 1200 1800 m

Skala 1:20 000, SWEREF 99 TM, RH 2000.

LANTMÄTERIET



Klicka för mer information:

**HÅDELLS  
GAMMELSKOG  
NATURRESERVAT**

**TOTRA KASTAL  
KULTURMILJÖ**

**NÄSET  
NATURRESERVAT**



**SVARTSTENSUDDEN**  
 NATURRESERVAT [Klicka!](#)



**AXMARHÖGEN**



**SKÄMMINGSÖN**  
 NATURRESERVAT [Klicka!](#)



**HARI SMÅBÅTSHAMN**