

# PADDLINGSBLAD GÄSTRIKEKUSTEN

## Paddlingsblad 1 – Axmar







**1** [Axmar Brukscafé](#)



**2** [Axmar Bruksbod – B&B](#)



**3** [Axmar Bruk](#)



**4** [Bläckhornet – IS Design](#)

## TIPS PÅ TURER

Skapa dina turer med hjälp av kartan eller välj något av våra tips!

### Från Axmar brygga, 1.3

**Kusön badtur: Grön** Från 1.3 till 1.8 eller 1.9. Fina badvikar. Ca 8 km t.o.r.

**Trollharen-turen: Blå** Från 1.3 till 1.1. Ca 12 km t.o.r. Kolla restaurangens öppettider!

**Kusön runt: Röd** Ca 15 km. 1.3 – 1.11 – 1.10 (bra rastplats) – 1.8 eller 1.9 (fina rastplatser).

### Från Axmarby, 1.4

**Gåsholma-turen: Lila** Ca 8 km. Från 1.4 till 1.7. 1.5 och 1.6: Bensträckarplatser. (Kolla sommarcaféets öppettider!). Turen förutsätter återfärd med bil till startplatsen.

### Från Gåsholma, 1.7

**Tur till Skämningsön: Grå** Till 1.16 Ca 7 km t.o.r. Vandra till rastplatsen på sydspetsen av Skämningsön eller ön runt ( [http://www.epage.se/visitgastrikland/uploaded\\_files/skamningson.pdf](http://www.epage.se/visitgastrikland/uploaded_files/skamningson.pdf) ). Kolla sommarcaféets öppettider!

**Kusön runt:** Ca 12 km. Från Gåsholma, 1.7, är turen markerad på kartan med ..... fram till Kusön, där följande markering tar vid - - - - -. Väster om Kusön är det åter ..... . De bästa rastplatserna hittar man på 1.8, 1.9 och 1.10. Vid hård vind kan den skyddade viken väster om Sandharen (1.12) ge lä. Härifrån leder stig till Nyhamn och Kusö by.

## SYMBOLER / SYMBOLS

	Sandbotten/Sand bottom		Grusbotten/Gravel bottom		Stenbotten/Stone bottom
	Bergangöring/Rock landing		Låg brygga/Low jetty		
	Iläggingsplats/Launching place		20 Meter till bilväg/Meter to road		
	50 Meter till parkering/Meter to parking		2 Att angöra samtidigt/To land at the same time		
	6 Antal kanoter på land/Number of canoes on shore				
	Toalett/Toilet		Eldstad/Fireplace		Vindskydd/Wind shelter
	Raststuga/Trip hut		Rasttak/Rest roof		Tältning möjlig/Camping possible
			Badvänligt/Bathing possible		

## KOORDINATINFORMATION: GPS-koordinater: WGS84 decimal (lat, lon).


### 1.1 Trollharen 61.091366, 17.198678



#### FACILITETER



### 1.2 Döviken 61.060175, 17.160602



#### FACILITETER



**Svår  
angöring**



### 1.3 Axmar Brygga 61.049136, 17.15911



#### FACILITETER



### 1.4 Axmarby 61.003443, 17.143242




#### FACILITETER




### 1.5 Snöharen 61.010962, 17.176985



#### FACILITETER



### 1.6 Fågelharen 61.010962, 17.176985



#### FACILITETER



### 1.7 Gåsholma 61.009387, 17.246411



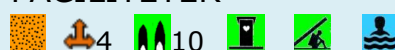
#### FACILITETER



### 1.8 Aldernäsviken 61.025788, 17.206489



#### FACILITETER





**1.9 Kusön SV** 61.026526, 17.204815



**FACILITETER**

🏠 4 🌲 10 📏 150m, på plats 1.8 🔥 🪚 🏊

**1.10 Djupavan** 61.029598, 17.244866



**FACILITETER**

🏠 4 🌲 10 🔥 🏊

**1.11 Korshamn** 61.044015, 17.237195



**FACILITETER**

🏠 1 🌲 6 📏 🔥

SÄRSKILD INFO: Landstigning mellan bryggorna.

**1.12 Sandharen** 61.044015, 17.237195



**FACILITETER**

🏠 2 🌲 6

SÄRSKILD INFO: Landstigningen kan vara dyg.

**1.13 Kusö kalv S** 61.055419, 17.271473



**FACILITETER**

🏠 2 🌲 6 🏊

**1.14 Österhamn** 61.056634, 17.282546



**FACILITETER**

🏠 1 🌲 4 📏 🔥


SÄRSKILD INFO: Stig till Västerhamn



**1.17 Gåsholmen** 61.01038, 17.250896




**FACILITETER**



Angöring, stenig, 50 meter till vänster om bryggan. Vandringsstig går från platsen.

**1.19 Kusön syd** 61.021329, 17.229277



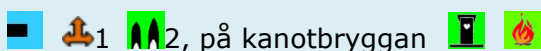
**FACILITETER**



**1.18 Synskär** 61.004889, 17.267976



**FACILITETER**



Angöring mot land är inte möjlig. Två kajaker får plats på bryggan.




**SÄRSKILD INFO:**

Kajakbryggan ligger 100 m till höger om stora bryggan.

**1.20 Vraket** 61.053052, 17.16043



**FACILITETER**



Se även nästa sida!





## Gåsholma Fisk och Sommarcafé

